

ПРОЕКТНАЯ ОРГАНИЗАЦИЯ:



Общество с ограниченной ответственностью
«ПСК Профи»

Генеральный директор

_____/ В.С. Попов /

М.П.

«__» _____ 2023 г.

УТВЕРЖДАЮ:

Администрация г. Чулым Чулымского района Новосибирской
области

_____/_____/

М.П.

«__» _____ 202__ г.

Владелец автодороги (улицы): Администрация г. Чулым Чулымского
района Новосибирской области

Организации согласующие ПОДД: ОГИБДД ОМВД России по
Чулымскому району

ПРОЕКТ ОРГАНИЗАЦИИ ДОРОЖНОГО ДВИЖЕНИЯ

ул. Райподстанция

км 0+000 – км 0+126

г. Чулым, Чулымский район, Новосибирская область



Том – 95, Томов – 135

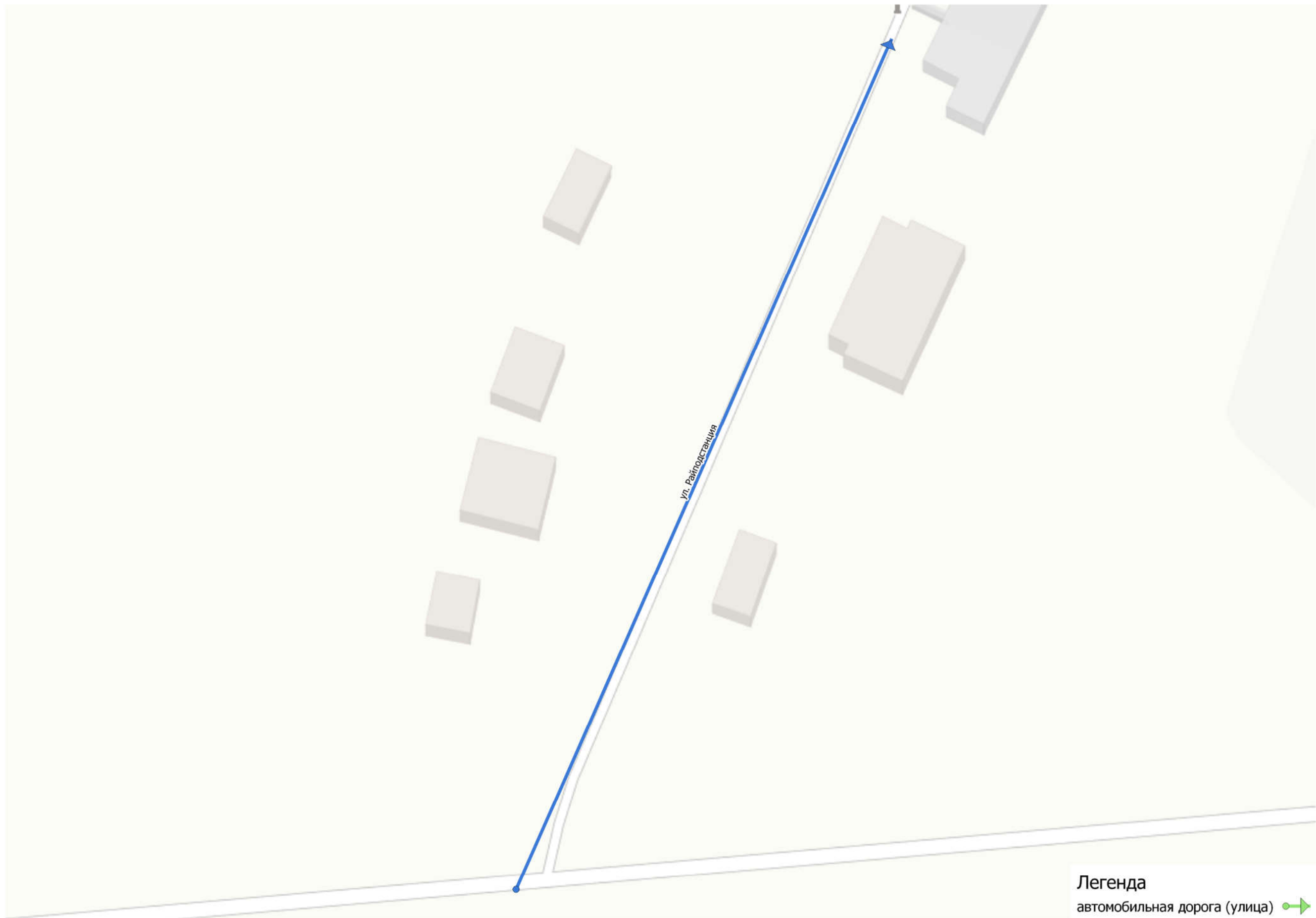
Экземпляр – 1

Барнаул – 2023

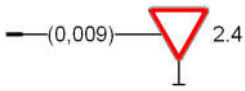
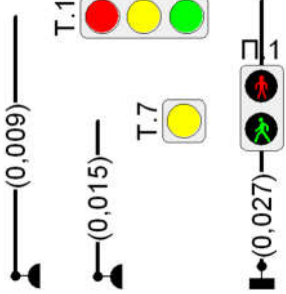


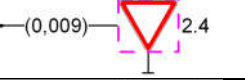
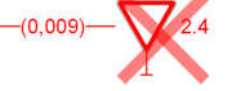

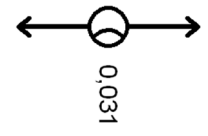

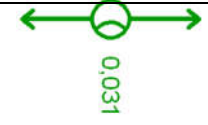













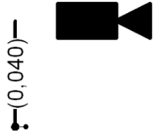



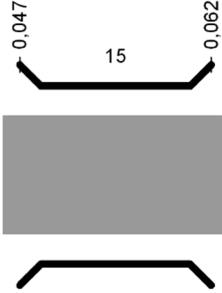
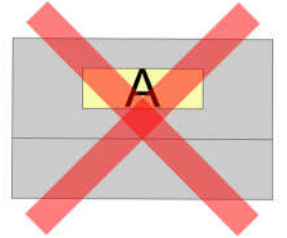


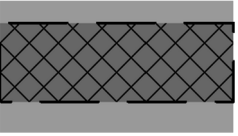




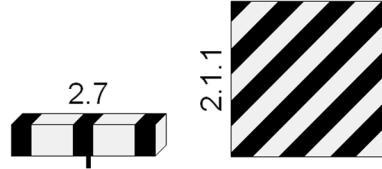
ЛИСТ СОГЛАСОВАНИЯ

ПОДД ул. Райподстанция, г. Чулым, Чулымский район, Новосибирская область

Наименование организации	Должность	Согласовано /не согласовано, заключение	Дата заполнения, ропись, печать	Расшифровка рописи




Условные обозначения

	2.4 – существующий дорожный знак 2.4 – номер знака по ГОСТ Р 52290-2004 0,009 – месторасположение знака		Существующие транспортные и пешеходные светофоры различных типов 0,009 (0,015; 0,027) – местоположение светофоров		Проектируемые сигнальные столбики 0,040 (0,060) – местоположение начала (конца) установки
	2.4 – проектируемый дорожный знак				
	2.4 – дорожный знак обслуживается сторонней организацией				
	2.4 – демонтируемый дорожный знак				
	Существующий тротуар				Существующее уличное освещение 0,031 – местоположение мачты освещения
	Проектируемый тротуар				Проектируемое уличное освещение 0,031 – местоположение мачты освещения
	Демонтируемый тротуар				
	Горизонтальная дорожная разметка 1.6 – номер по ГОСТ Р 51256-2018		Покрытие проезжей части: асфальтобетон		Водоёмы, болото, водные потоки
	Существующее дорожное ограждение 0,037 (0,052) – местоположение начала и конца ограждения		Покрытие проезжей части: гравий, щебень, песчано-гравийная смесь		Овраг, горные ущелья, склон местности
	Проектируемое дорожное ограждение 0,037 (0,052) – местоположение начала и конца ограждения		Покрытие проезжей части: цементобетон, ж/б плиты		Существующая автобусная остановка (павильон, площадка ожидания, посадочная площадка)
	Демонтируемое дорожное ограждение 0,037 (0,052) – местоположение начала и конца ограждения		Покрытие проезжей части: грунт		
	Существующее пешеходное ограждение 0,037 (0,052) – местоположение начала и конца ограждения		Существующий комплекс фотовидеофиксации 0,040 – местоположение комплекса		Проектируемая автобусная остановка (павильон, площадка ожидания, посадочная площадка)
	Проектируемое пешеходное ограждение 0,037 (0,052) – местоположение начала и конца ограждения				
	Демонтируемое пешеходное ограждение 0,037 (0,052) – местоположение начала и конца ограждения		Мостовое сооружение 0,047 (0,062) – местоположение начала и конца мостового сооружения 15 – длина		Демонтируемая автобусная остановка (павильон, площадка ожидания, посадочная площадка)
	Бордюр существующий				
	Бордюр проектируемый		Существующая искусственная дорожная неровность		Водопропускная труба
	Бордюр демонтируемый				
	Существующие сигнальные столбики 0,040 (0,060) – местоположение начала (конца) установки		Проектируемая искусственная дорожная неровность		Вертикальная дорожная разметка 2.7 (2.1.1) – номер по ГОСТ Р 51256-2018

Тротуары следа		
Дорожные ограждения и направляющие устройства следа	На обочине	
	На разделительной	
Дорожная разметка следа		

г. Чулым Новосибирская область
ул.Раипадстанция
0,000-0,126

г.а/д ул.Островского - пер.Семофорный ("Нефтебаза")



Дорожная разметка справа		
Дорожные ограждения и направляющие устройства справа	На разделительной	
	На обочине	
Тротуары справа		

			(, ²)	, ,			
--	--	--	-----------------------	-----	--	--	--

2.4		II		0,009		1	
	:	0					
	:	1					
	:	0					
	:	1					
	:	0					
	:	1					
	:	0					
	:	1					

I	, ,	, ,		I ,	, ,		
1	0,009	0,109		3/3	97		

	I ,	, ,
	3/3	97