ПРОЕКТНАЯ ОРГАНИЗАЦИЯ:

ПСК ПРОФИ

ПРОЕКТНО-СТРОИТЕЛЬНАЯ КОМПАНИЯ

Общество с ограниченной ответственностью
«ПСК Профи»

Генеральный директор

_____ / В.С. Попов /

м.п.

«___»_____2023 г.

УТВЕРЖДАЮ:

Администрация г. Чулым Чулымского района Новосибирской области

_____ /_____/

м.п.

«___»_____202__ г.

Владелец автодороги (улицы): Администрация г. Чулым Чулымского района Новосибирской области

Организации согласующие ПОДД: ОГИБДД ОМВД России по Чулымскому району

ПРОЕКТ ОРГАНИЗАЦИИ ДОРОЖНОГО ДВИЖЕНИЯ

ул. Дубравная

км 0+000 – км 1+145; км 0+000 – км 0+047

г. Чулым, Чулымский район, Новосибирская область

Том – 44, Томов – 135

Экземпляр – 1

Барнаул – 2023

ЛИСТ СОГЛАСОВАНИЯ

ПОДД ул. Дубравная, г. Чулым, Чулымский район, Новосибирская область

Наименование организации	Должность	Согласовано /не согласовано, заключение	Дата заполнения, роспись, печать	Расшифровка росписи

ул. Дубравная уч.1
Легенда
автомобильная дорога (улица)

Условные обозначения

	2.4 – существующий дорожный знак 2.4 – номер знака по ГОСТ Р 52290-2004 0,009 – месторасположение знака	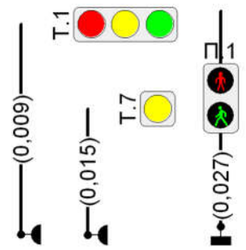	Существующие транспортные и пешеходные светофоры различных типов 0,009 (0,015; 0,027) – местоположение светофоров		Проектируемые сигнальные столбики 0,040 (0,060) – местоположение начала (конца) установки
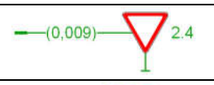	2.4 – проектируемый дорожный знак				Демонтируемые сигнальные столбики 0,040 (0,060) – местоположение начала (конца) установки
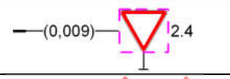	2.4 – дорожный знак обслуживается сторонней организацией				
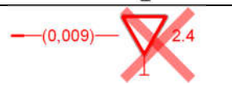	2.4 – демонтируемый дорожный знак	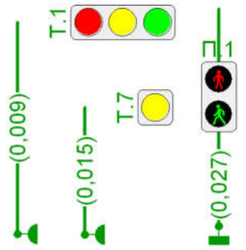	Проектируемые транспортные и пешеходные светофоры различных типов 0,009 (0,015; 0,027) – местоположение светофоров	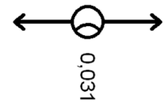	Существующее уличное освещение 0,031 – местоположение мачты освещения
	Существующий тротуар				
	Проектируемый тротуар			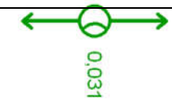	Проектируемое уличное освещение 0,031 – местоположение мачты освещения
	Демонтируемый тротуар		Покрытие проезжей части: асфальтобетон		Водоёмы, болото, водные потоки
	Горизонтальная дорожная разметка 1.6 – номер по ГОСТ Р 51256-2018		Покрытие проезжей части: гравий, щебень, песчано-гравийная смесь		Овраг, горные ущелья, склон местности
	Существующее дорожное ограждение 0,037 (0,052) – местоположение начала и конца ограждения		Покрытие проезжей части: цементобетон, ж/б плиты		Существующая автобусная остановка (павильон, площадка ожидания, посадочная площадка)
	Проектируемое дорожное ограждение 0,037 (0,052) – местоположение начала и конца ограждения		Покрытие проезжей части: грунт		
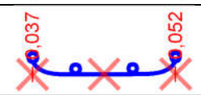	Демонтируемое дорожное ограждение 0,037 (0,052) – местоположение начала и конца ограждения	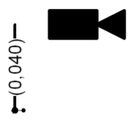	Существующий комплекс фотовидеофиксации 0,040 – местоположение комплекса		Проектируемая автобусная остановка (павильон, площадка ожидания, посадочная площадка)
	Существующее пешеходное ограждение 0,037 (0,052) – местоположение начала и конца ограждения				
	Проектируемое пешеходное ограждение 0,037 (0,052) – местоположение начала и конца ограждения	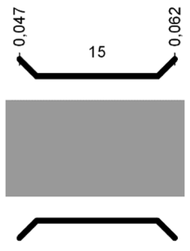	Мостовое сооружение 0,047 (0,062) – местоположение начала и конца мостового сооружения 15 – длина	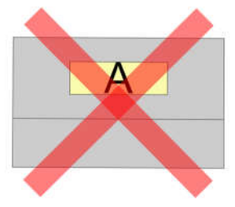	Демонтируемая автобусная остановка (павильон, площадка ожидания, посадочная площадка)
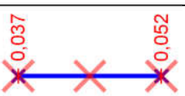	Демонтируемое пешеходное ограждение 0,037 (0,052) – местоположение начала и конца ограждения				
	Бордюр существующий				
	Бордюр проектируемый	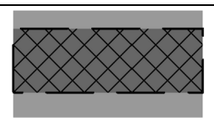	Существующая искусственная дорожная неровность	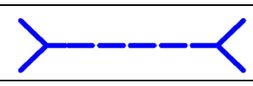	Водопропускная труба
	Бордюр демонтируемый			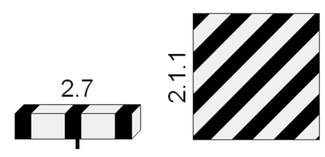	Вертикальная дорожная разметка 2.7 (2.1.1) – номер по ГОСТ Р 51256-2018
	Существующие сигнальные столбики 0,040 (0,060) – местоположение начала (конца) установки		Проектируемая искусственная дорожная неровность		

Тротуары слева		
Дорожные ограждения и направляющие устройства слева	На обочине	
	На разделительной	
Дорожная разметка слева		

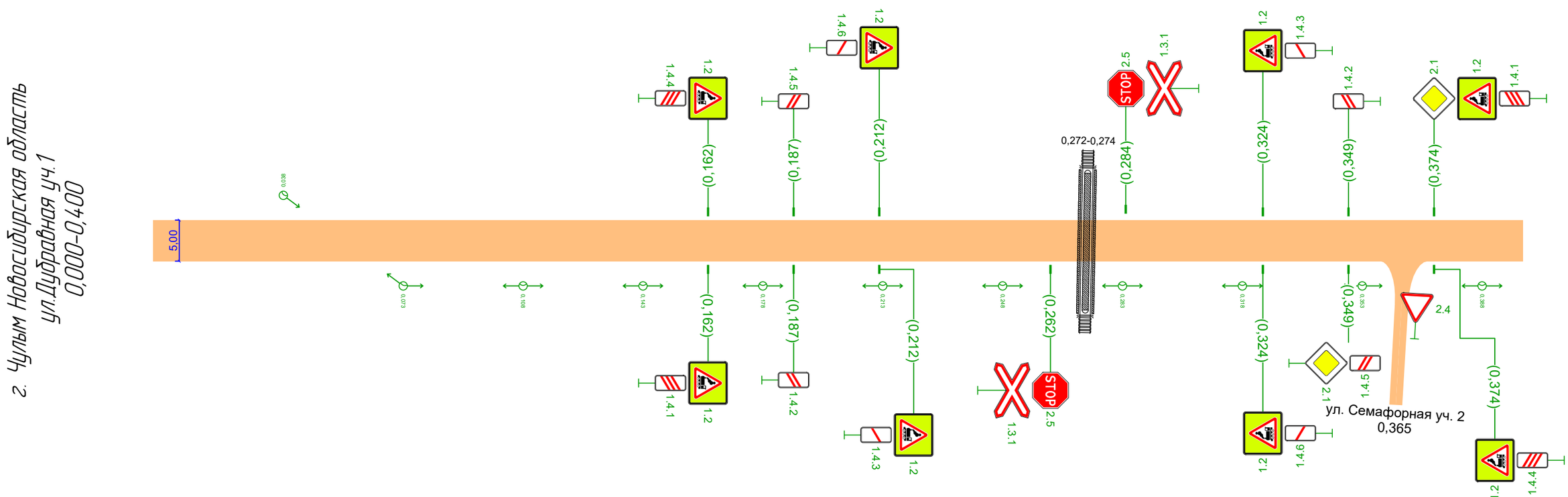

Дорожная разметка справа		
Дорожные ограждения и направляющие устройства справа	На разделительной	
	На обочине	
Тротуары справа		

Тротуары слева		
Дорожные ограждения и направляющие устройства слева	На обочине	
	На разделительной	
Дорожная разметка слева		

2. Чулым Новосибирская область
ул.Дубравная уч.1
0,400-0,800

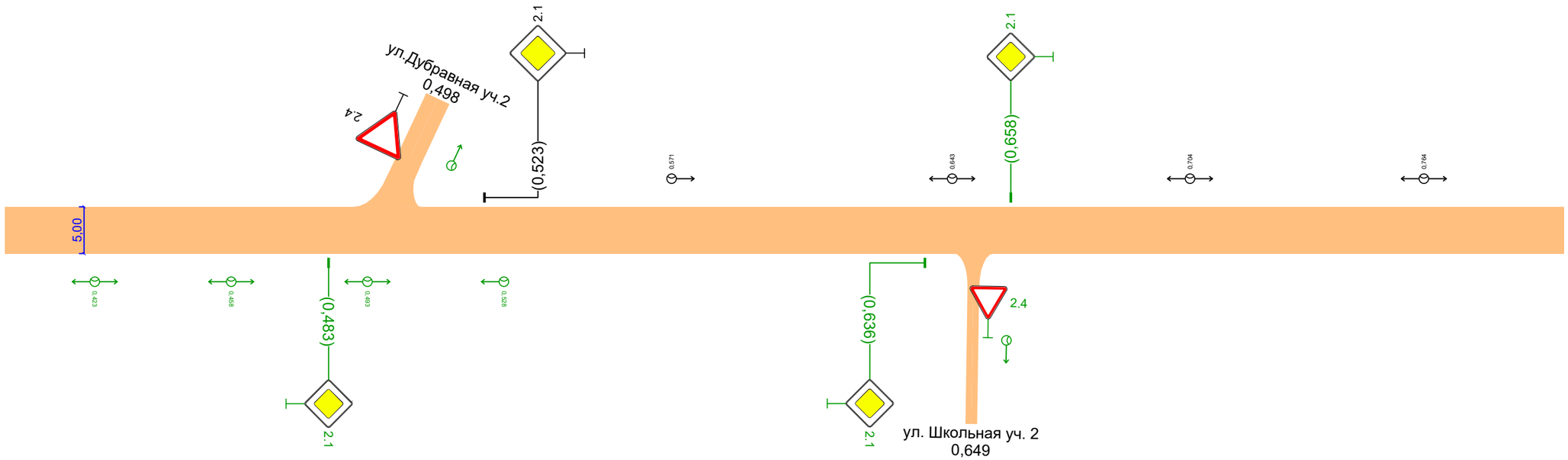

Дорожная разметка справа		
Дорожные ограждения и направляющие устройства справа	На разделительной	
	На обочине	
Тротуары справа		

г. Чулым Новосибирская область
ул.Дубравная уч.1
0,800-1,145

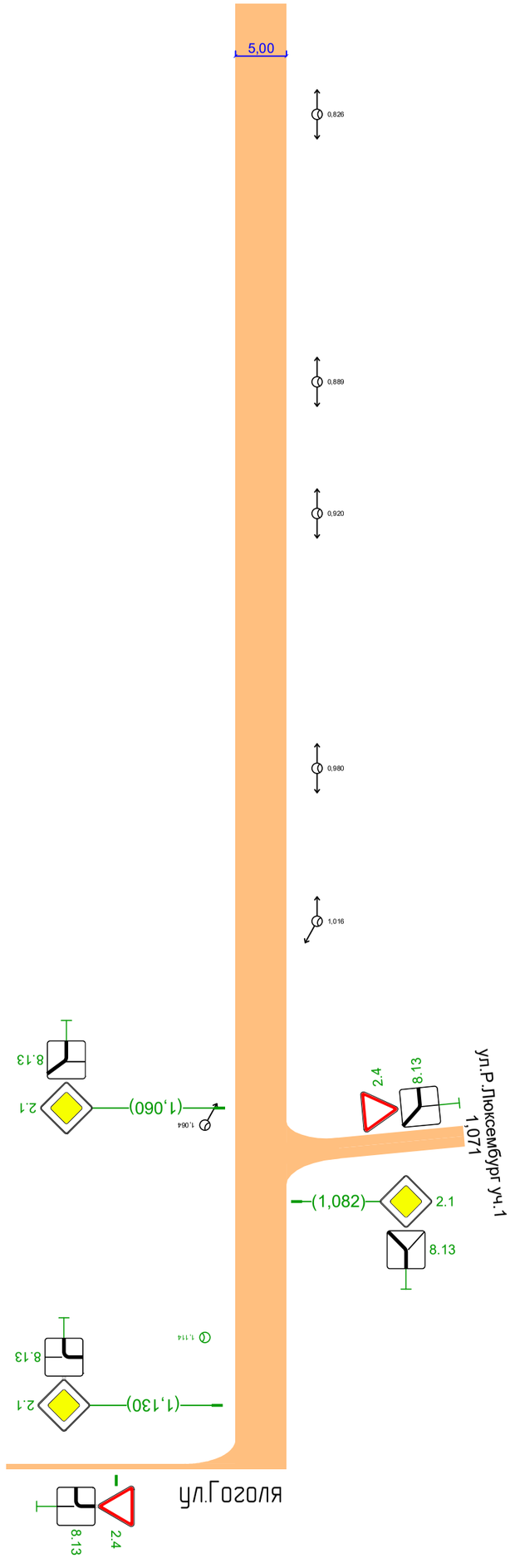

Тротуары слева	Дорожные ограждения и направляющие устройства слева	На обочине	На разделительной	Дорожная разметка слева

Дорожная разметка справа	Дорожные ограждения и направляющие устройства справа	На разделительной	На обочине	Тротуары справа

Ведомость размещения дорожных знаков

ул.Дубравная уч.1

Номер знака	Наименование знака	Типоразмер знака	Площадь знаков, м² (для знаков индивидуального проектирования)	Адрес, км,м	Состояние	Количество	Месторасположение
Предупреждающие знаки							
1.2	Железнодорожный переезд без шлагбаума	I		0,162	Требуется	1	Справа
1.2	Железнодорожный переезд без шлагбаума	I		0,162	Требуется	1	Слева
1.4.1	Приближение к железнодорожному переезду	I		0,162	Требуется	1	Справа
1.4.4	Приближение к железнодорожному переезду	I		0,162	Требуется	1	Слева
1.4.2	Приближение к железнодорожному переезду	I		0,187	Требуется	1	Справа
1.4.5	Приближение к железнодорожному переезду	I		0,187	Требуется	1	Слева
1.2	Железнодорожный переезд без шлагбаума	I		0,212	Требуется	1	Справа
1.2	Железнодорожный переезд без шлагбаума	I		0,212	Требуется	1	Слева
1.4.3	Приближение к железнодорожному переезду	I		0,212	Требуется	1	Справа
1.4.6	Приближение к железнодорожному переезду	I		0,212	Требуется	1	Слева
1.3.1	Однопутная железная дорога	II		0,262	Требуется	1	Справа
1.3.1	Однопутная железная дорога	II		0,284	Требуется	1	Слева
1.2	Железнодорожный переезд без шлагбаума	I		0,324	Требуется	1	Справа
1.2	Железнодорожный переезд без шлагбаума	I		0,324	Требуется	1	Слева
1.4.3	Приближение к железнодорожному переезду	I		0,324	Требуется	1	Слева
1.4.6	Приближение к железнодорожному переезду	I		0,324	Требуется	1	Справа
1.4.2	Приближение к железнодорожному переезду	I		0,349	Требуется	1	Слева
1.4.5	Приближение к железнодорожному переезду	I		0,349	Требуется	1	Справа
1.2	Железнодорожный переезд без шлагбаума	I		0,374	Требуется	1	Слева
1.2	Железнодорожный переезд без шлагбаума	I		0,374	Требуется	1	Справа
1.2	Железнодорожный переезд без шлагбаума	I		0,374	Требуется	1	Слева
1.4.1	Приближение к железнодорожному переезду	I		0,374	Требуется	1	Справа
1.4.4	Приближение к железнодорожному переезду	I		0,374	Требуется	1	Слева
Итого установлено:	0						
Итого требуется:	22						
Итого к демонтажу:	0						
Итого:	22						
Знаки приоритета							
2.5	Движение без остановки запрещено	II		0,262	Требуется	1	Справа
2.5	Движение без остановки запрещено	II		0,284	Требуется	1	Слева
2.1	Главная дорога	I		0,349	Требуется	1	Справа
2.1	Главная дорога	I		0,374	Требуется	1	Слева
2.1	Главная дорога	I		0,483	Требуется	1	Справа
2.1	Главная дорога	II		0,523	Установлено	1	Слева
2.1	Главная дорога	I		0,636	Требуется	1	Справа
2.1	Главная дорога	I		0,658	Требуется	1	Слева
2.1	Главная дорога	I		1,060	Требуется	1	Справа
2.1	Главная дорога	I		1,082	Требуется	1	Слева
2.1	Главная дорога	I		1,130	Требуется	1	Справа
Итого установлено:	1						
Итого требуется:	10						
Итого к демонтажу:	0						
Итого:	11						
Знаки дополнительной информации (таблички)							
8.13	Направление главной дороги	I		1,060	Требуется	1	Справа
8.13	Направление главной дороги	I		1,082	Требуется	1	Слева
8.13	Направление главной дороги	I		1,130	Требуется	1	Справа

Номер знака	Наименование знака	Типоразмер знака	Площадь знаков, м² (для знаков индивидуального проектирования)	Адрес, км,м	Состояние	Количество	Месторасположение

Итого установлено:	0
Итого требуется:	3
Итого к демонтажу:	0
Итого:	3
ВСЕГО УСТАНОВЛЕНО:	1
ВСЕГО ТРЕБУЕТСЯ УСТАНОВИТЬ:	35
ВСЕГО К ДЕМОНТАЖУ:	0
ВСЕГО:	36

Ведомость размещения искусственного освещения

ул.Дубравная уч.1

№п/п	Начало участка, км,м	Конец участка, км,м	Объект установки	Опор / светильников, шт	Протяжённость, м	Состояние	Расположение
1	0,038	0,528	Населённый пункт	15/15	477	Требуется	Правая кромка
2	0,571	1,064	Населённый пункт	10/10	495	Установлено	Правая кромка
3	1,114	1,114	Населённый пункт	1/1	0	Требуется	Правая кромка

Итого по дороге

Итого		
Состояние	**Опор/ светильников, шт**	**Протяженность, м**
Требуется	16/16	477
Установлено	10/10	495

Тротуары слева		
Дорожные ограждения и направляющие устройства слева	На обочине	
	На разделительной	
Дорожная разметка слева		

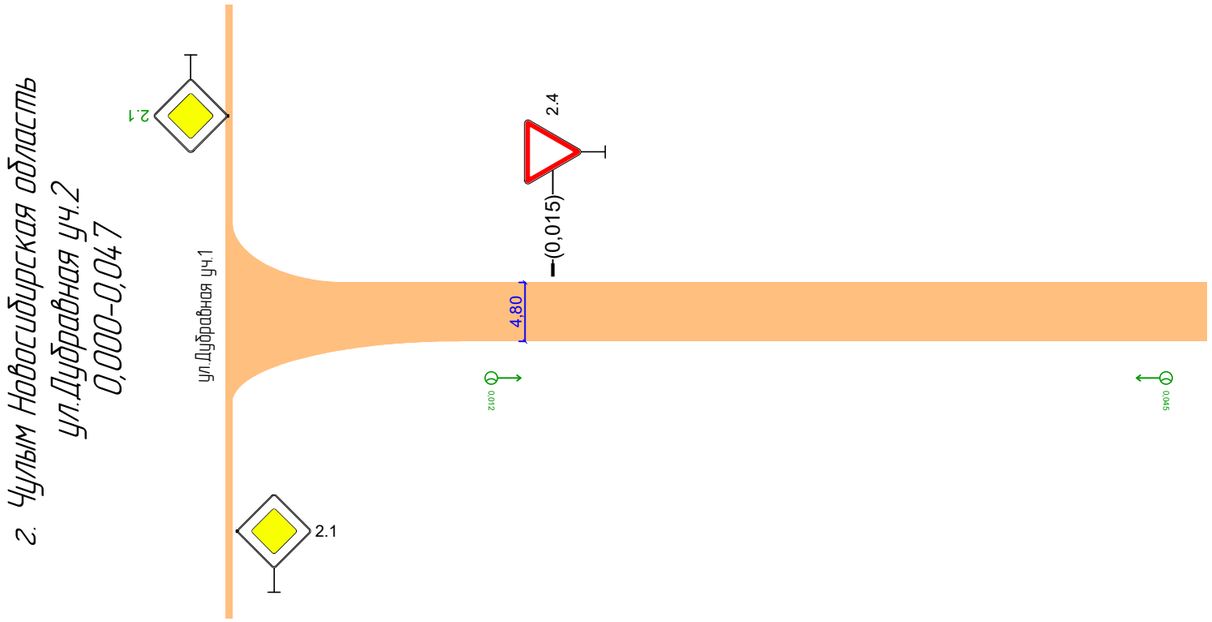

Дорожная разметка справа		
Дорожные ограждения и направляющие устройства справа	На разделительной	
	На обочине	
Тротуары справа		

Ведомость размещения дорожных знаков

ул.Дубравная уч.2

Номер знака	Наименование знака	Типоразмер знака	Площадь знаков, м² (для знаков индивидуального проектирования)	Адрес, км,м	Состояние	Количество	Месторасположение
			Знаки приоритета				
2.4	Уступите дорогу	II		0,015	Установлено	1	Слева
		Итого установлено:	1				
		Итого требуется:	0				
		Итого к демонтажу:	0				
		Итого:	1				
		ВСЕГО УСТАНОВЛЕНО:	1				
		ВСЕГО ТРЕБУЕТСЯ УСТАНОВИТЬ:	0				
		ВСЕГО К ДЕМОНТАЖУ:	0				
		ВСЕГО:	1				

Ведомость размещения искусственного освещения

ул.Дубравная уч.2

№п/п	Начало участка, км,м	Конец участка, км,м	Объект установки	Опор / светильников, шт	Протяжённость, м	Состояние	Расположение
1	0,012	0,045	Населённый пункт	2/2	31	Требуется	Правая кромка

Итого по дороге

Итого		
Состояние	**Опор/ светильников, шт**	**Протяженность, м**
Требуется	2/2	31